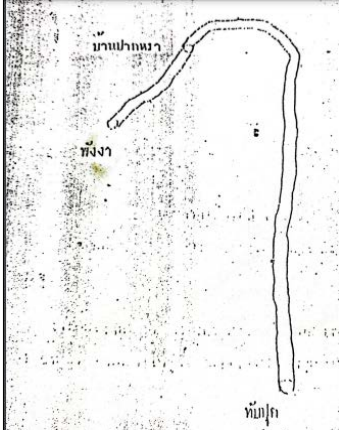
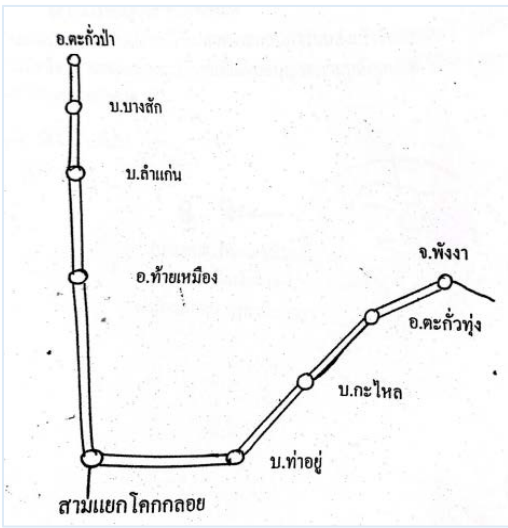

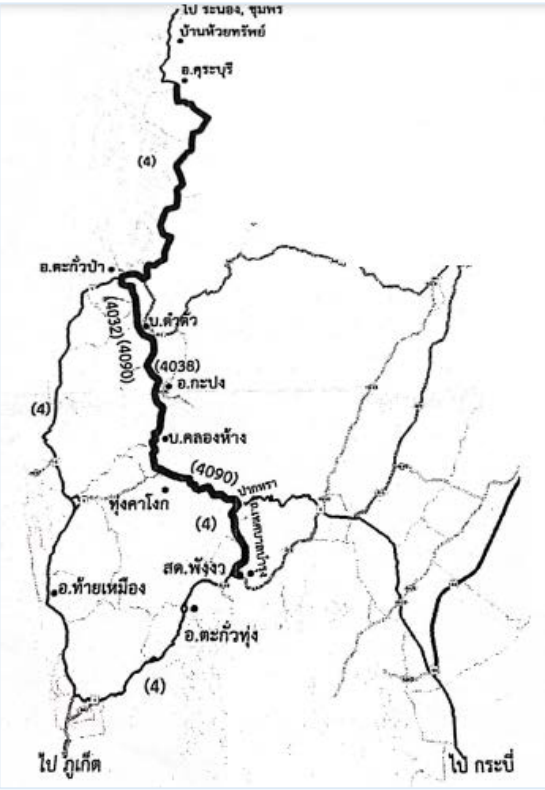


รายละเอียดข้อมูลการประกอบการขนส่งด้วยรถโดยสารประจำทางภายในจังหวัดพังงา

ข้อมูล ณ วันที่ ๑๕ กุมภาพันธ์ ๒๕๖๖

หมวด ๔

สายที่	ชื่อเส้นทาง	ระยะทาง (กม.)	มาตรฐานรถ	เดินรถขั้นต่ำวันละ (เที่ยว)	สถานที่หยุดรับ-ส่งผู้โดยสาร	รายละเอียดเส้นทางเดินรถ	แผนผังเส้นทางโดยสังเขป
๑๘๐๒	พังงา-ทับปุด	๒๖	๓	๒-๑๐	พังงา - บ้านปากหრა - ทับปุด	เริ่มต้นจากสถานีขนส่งจังหวัดพังงา ไปตามทางหลวงแผ่นดินหมายเลข ๔ (ถนนเพชรเกษม) ผ่านบ้านปากหრა ไปสุดเส้นทางที่อำเภอทับปุด	
๑๘๐๔	พังงา-ตะกั่วป่า	๑๒๘	๓	๒-๑๕	พังงา - กะไหล - โคกกลอย - ท้ายเหมือง - บางเนียง - บางสัก - ตะกั่วป่า	เริ่มต้นที่สถานีขนส่งจังหวัดพังงา ไปตามทางหลวงแผ่นดินหมายเลข ๔ (ถนนเพชรเกษม) ผ่านอำเภอตะกั่วทุ่ง บ้านกะไหล บ้านท่าอยู่ สามแยกโคกกลอย อำเภอท้ายเหมือง บ้านลำแก่น และบ้านบางสัก ไปสุดเส้นทางที่อำเภอตะกั่วป่า	

สายที่	ชื่อเส้นทาง	ระยะทาง (กม.)	มาตรฐาน รถ	เดินรถขั้นต่ำ วันละ (เที่ยว)	สถานที่หยุดรับ-ส่งผู้โดยสาร	รายละเอียดเส้นทางเดินรถ	แผนผังเส้นทางโดยสังเขป
๑๘๐๕	ตะกั่วป่า-บ้านห้วยทรัพย์	๗๒	๓	๒-๙	พังงา - กะไหล - โคกกลอย - ท้ายเหมือง - บางเนียง - บางสัก - ตะกั่วป่า	เริ่มต้นจากสถานที่จอดรถโดยสารประจำทางอำเภอตะกั่วป่า ไปตามทางหลวงแผ่นดินหมายเลข ๔ ผ่านบ้านบางนายสัง บ้านบางวัน บ้านตำหนัง บ้านครูด อำเภอกระบุรี บ้านหินลาด บ้านบางหว่า บ้านเตรียม บ้านสวนใหม่ ไปสุดเส้นทาง ณ สถานที่จอดรถโดยสารประจำทางบ้านห้วยทรัพย์	
๘๑๙๔	พังงา-ตะกั่วป่า-กระบุรี	๕๗	๓	๒-๑๐	พังงา - บ้านปากหრა - บ้านทุ่งคาโงก - บ้านคลองห้าง - อ.กะปง - บ้านตำตัว - เมืองเก่าตะกั่วป่า - สถานีเดินรถ ขส. ตะกั่วป่า - บ้านบางวัน - บ้านครูด - กระบุรี	เริ่มต้นจากสถานีขนส่งผู้โดยสารจังหวัดพังงา ไปตามถนนเทศบาลบำรุง แยกขวาไปตามทางหลวงแผ่นดินหมายเลข ๔๓๑๑ ถึงแยกวังหม้อแกง แยกขวาไปตามทางหลวงแผ่นดินหมายเลข ๔๐๙๐ ผ่านบ้านทุ่งคาโงก บ้านคลองห้าง แยกขวาไปตามถนนท้องถิ่น ผ่านอำเภอกะปง บ้านปากถัก แยกซ้ายไปตามทางหลวงชนบท หมายเลข พง. ๔๐๓๘ ตรงไปตามทางหลวงแผ่นดินหมายเลข ๔๐๓๒ ภูจตุร ถึงบ้านตำตัว แยกซ้ายไปตามทางหลวงแผ่นดินหมายเลข ๔๐๓๒ ถนนศรีตะกั่วป่า แยกขวาไปตามถนนมนตรี ๒ แยกซ้ายไปตามถนนราษฎร์บำรุง แยกขวาไปตามทางหลวงแผ่นดินหมายเลข ๔ (ถนนเพชรเกษม) ผ่านสถานีเดินรถตะกั่วป่า (ขส.) บ้านบางนายสัง บ้านบางวัน บ้านตำหนัง บ้านครูด ไปสุดเส้นทาง ณ สถานที่จอดรถโดยสารประจำทางอำเภอกระบุรี	

สายที่	ชื่อเส้นทาง	ระยะทาง (กม.)	มาตรฐาน รถ	เดินรถขั้นต่ำ วันละ (เที่ยว)	สถานที่หยุดรับ-ส่งผู้โดยสาร	รายละเอียดเส้นทางเดินรถ	แผนผังเส้นทางโดยสังเขป
๘๒๕๑	พังงา-ทับปุด(ข)	๒๖	๓	๒-๖	พังงา - บางเตย - บ่อแสน - ทับปุด	เริ่มต้นจากสถานที่จอดรถโดยสารประจำทางจังหวัดพังงา ไปตามทางหลวงแผ่นดินหมายเลข ๔ (ถนนเพชรเกษม) ถึงทางแยกทางหลวงจังหวัดหมายเลข ๔๑๕๒ แยกซ้ายไปตามหลวงจังหวัดหมายเลข ๔๑๕๒ ผ่านบ้านท้ายช้าง บ้านบางเตย บ้านบ่อแสน บ้านใสเสียด ไปสุดเส้นทาง ณ สถานที่จอดรถโดยสารประจำทางอำเภอทับปุด	
๘๕๕๐	ท่าเรือตลาดย่านยาว-บ้านน้ำเค็ม	๑๑	๓	๒-๑๓ เที่ยวต่อไปออก ทุก ๑ ชั่วโมง เที่ยวสุดท้ายออกเวลา ๑๘.๐๐ น.	ท่าเรือตลาดย่านยาว - บางม่วง - บ้านน้ำเค็ม	เริ่มต้นจากสถานที่จอดรถโดยสารประจำทางบริเวณท่าเรือตลาดย่านยาว ไปตามถนนศรีเมือง แยกขวาไปตามถนนราษฎร์บำรุง ถึงสี่แยกเทศบาลเมืองตะกั่วป่า ตลาดบางม่วง ถึงสามแยกบ้านน้ำเค็ม แยกขวาไปตามถนนน้ำเค็ม ไปสุดเส้นทางที่สถานที่จอดรถโดยสารประจำทางบ้านน้ำเค็ม	

สายที่	ชื่อเส้นทาง	ระยะทาง (กม.)	มาตรฐาน รถ	เดินรถขั้นต่ำ วันละ (เที่ยว)	สถานที่หยุดรับ-ส่งผู้โดยสาร	รายละเอียดเส้นทางเดินรถ	แผนผังเส้นทางโดยสังเขป
๘๕๕๑	พังงา - หุ่นคาโงก	๑๗	๓	๔-๘	พังงา - ปากหრა - สองแพรก	เริ่มต้นจากสถานที่จอดรถโดยสารประจำทางจังหวัดพังงา ไปตามทางหลวงแผ่นดินหมายเลข ๔ ถึงสามแยกปากหრა แยกซ้ายไปตามทางหลวงแผ่นดินหมายเลข ๔๓๐๒ ไปสุดเส้นทางที่สถานที่จอดรถโดยสารประจำทางบ้านหุ่นคาโงก	
	ช่วง พังงา - ปากอ	๙	๓	๔-๖	พังงา - ต้นปาย - ทางแยกปากอ - ปากอ	เริ่มต้นจากสถานที่จอดรถโดยสารประจำทางจังหวัดพังงา ไปตามทางหลวงแผ่นดินหมายเลข ๔ ถึงสามแยกโนนไตน แยกซ้ายไปตามทางหลวงแผ่นดินหมายเลข พง ๑๐๐๑ ถึงสามแยกตากแดดตรงไปตามทางหลวงชนบท ถึงสามแยกปากอ แยกขวาไปตามทางหลวงชนบท ไปสุดเส้นทางที่สถานที่จอดรถโดยสารประจำทางบ้านปากอ	
	ช่วง พังงา - ตากแดด	๗	๓	๔-๖	พังงา - ต้นปาย - ตากแดด	เริ่มต้นจากสถานที่จอดรถโดยสารประจำทางจังหวัดพังงา ไปตามทางหลวงแผ่นดินหมายเลข ๔ ถึงสามแยกโนนไตน แยกซ้ายไปตามทางหลวงชนบท (พง. ๑๐๐๑) ผ่านสามแยกตากแดด ไปสุดเส้นทางที่สถานที่จอดรถโดยสารประจำทางบ้านตากแดด	
	ช่วง พังงา - โนนไตน	๑๐	๓	๔-๘	พังงา - ต้นปาย - โนนไตน	เริ่มต้นจากสถานที่จอดรถโดยสารประจำทางจังหวัดพังงา ไปตามทางหลวงแผ่นดินหมายเลข ๔ ถึงสามแยกโนนไตน แยกซ้ายไปตามทางหลวงชนบท (พง. ๑๐๐๑) ถึงสามแยกตากแดดตรงไปตามทางหลวงชนบท ผ่านสามแยกปากอ ไปสุดเส้นทางที่สถานที่จอดรถโดยสารประจำทางบ้านโนนไตน	
	ช่วง พังงา - นบปริง	๑๐	๓	๔-๘	พังงา - รร. เมือง - นบปริง	เริ่มต้นจากสถานที่จอดรถโดยสารประจำทางจังหวัดพังงา ไปตามทางหลวงแผ่นดินหมายเลข ๔ ถึงสามแยกโนนไตน สามแยกปากหრა ไปสุดเส้นทางที่สถานที่จอดรถโดยสารประจำทางบ้านนบปริง	
	ช่วง พังงา - สองแพรก	๒๐	๓	๔-๘	พังงา - ปากหრა - สองแพรก	เริ่มต้นจากสถานที่จอดรถโดยสารประจำทางจังหวัดพังงา ไปตามทางหลวงแผ่นดินหมายเลข ๔ ผ่านสามแยกโนนไตน ถึงสามแยกปากหრა แยกซ้ายไปตามทางหลวงแผ่นดินหมายเลข ๔๐๓๒ ถึงสามแยกสองแพรก แยกขวาไปตามทางหลวงชนบท ไปสุดเส้นทางที่สถานที่จอดรถโดยสารประจำทางบ้านสองแพรก	

สายที่	ชื่อเส้นทาง	ระยะทาง (กม.)	มาตรฐาน รถ	เดินรถขั้นต่ำ วันละ (เที่ยว)	สถานที่หยุดรับ-ส่งผู้โดยสาร	รายละเอียดเส้นทางเดินรถ	แผนผังเส้นทางโดยสังเขป
๘๕๖๐	ท่าเทียบเรือคุระบุรี-บางติบ	๒๘	๓	๒-๓	ท่าเทียบเรือคุระบุรี - บ้านหินลาด - บ้านนางย่อน - บ้านบางแดด - บ้านบางติบ	เริ่มต้นจากสถานที่จอดรถโดยสารประจำทางบริเวณท่าเทียบเรือคุระบุรี ไปตามทางหลวงชนบท (พง. ๒๐๑๗) ถึงสามแยกบ้านหินลาด แยกขวาไปตามทางหลวงแผ่นดินหมายเลข ๔ ผ่านที่ว่าการอำเภอคุระบุรี ถึงสามแยกบ้านนางย่อน แยกขวาไปตามทางหลวงชนบท (พง. ๒๐๐๑) ผ่านบ้านบางแดด ถึงสามแยกบ้านบางติบ แยกขวาไปตามทางหลวงชนบท (พง. ๑๐๒๕) ไปสุดเส้นทาง ณ สถานที่จอดรถโดยสารประจำทางบ้านบางติบ	